

Oznámenie o vyhlásení obchodnej verejnej súťaže
podľa ustanovení § 281 až § 288 Obchodného zákonníka v znení neskorších predpisov

na podávanie návrhov na uzavretie Kúpnej zmluvy za účelom prevodu vlastníckeho práva
k majetku vyhlasovateľa s použitím systému elektronickej aukcie

PODMIENKY OBCHODNEJ VEREJNEJ SÚŤAŽE

1. Identifikácia vyhlasovateľa

Názov : Bratislavský samosprávny kraj (BSK)

Sídlo: Sabinovská 16, 820 05 Bratislava

IČO: 36 063 606

V zastúpení: Ing. Pavol Frešo - predseda

Kontaktná osoba: JUDr. Mária Demčáková

tel. č.: 02/ 48 264 312

vyhlasuje
obchodnú verejnú súťaž

na výber navrhovateľa na uzavretie Kúpnej zmluvy za účelom prevodu vlastníckeho práva
k majetku vyhlasovateľa .

2. Špecifikácia predmetu obchodnej verejnej súťaže

Predmetom predaja je nehnuteľný majetok vedený Správou katastra Bratislava, Okres Bratislava IV, v LV č.3794, k .ú. Dúbravka :

- pozemok, p.č.2435/9, výmera 227 m2, druh pozemku zastavané plochy a nádvoria,
- pozemok, p.č. 2435/19 výmera 1149 m2, druh pozemku zastavané plochy a nádvoria,
- pozemok, p.č. 2435/28 výmera 202 m2, druh pozemku ostatné plochy,
- pozemok, p.č. 2435/35 výmera 136 m2, druh pozemku zastavané plochy a nádvoria,
- pozemok, p.č. 2435/36 výmera 113 m2, druh pozemku zastavané plochy a nádvoria,
- pozemok, p.č. 2435/38 výmera 159 m2, druh pozemku zastavané plochy a nádvoria,

- stavba, súp.č. 3152 na pozemku p.č.2435/9, budova,
- stavba súp.č. 3152 na pozemku 2435/19, budova,
- stavba súp.č. 3152 na pozemku 2435/35, prístavba,
- stavba súp.č. 5168 na pozemku 2435/36, garáže.

Stručný popis:

Areál – pôvodne Stredná odborná škola potravinárska na Harmincovej ul. 1, Bratislava sa nachádza v severozápadnej časti Bratislavy – mestská časť Dúbravka, lokalita Polianky, na funkčnej ploche zastavanej bývalým „Areálom Pekárni“ /Dúbravanka/. Prístup zo severnej strany verejnou komunikáciou Harmincova, na sever do Dúbravky , na juh Karlova Ves a do centra, na východe lamačská cesta . V dosahu je diaľnica smer Brno, Praha. V súčasnosti sa nehnuteľnosti využívajú na administratívne účely Združenej strednej školy potravinárskej , do konca roku 2009 slúžili pre účely výučby a ubytovania. Na priľahlých pozemkoch sa nachádzajú spevnené plochy – chodníky a dvor garáže. Jestvujúce napojenie na inžinierske siete. Lokalita je určená platným územným plánom mesta Bratislavy pre funkciu zmiešané územia obchodu a služieb výrobných a nevýrobných.

Znaleckým posudkom č. 15/2010 vyhotoveným Ing. Vladimírom Novákom bola stanovená všeobecná hodnota predmetných nehnuteľností vo výške 1 890 000,00 €.

3. Typ zmluvy:

Kúpna zmluva podľa Občianskeho zákonníka

4. Lehota a spôsob predloženia návrhu:

Súťaž sa začína dňom jej uverejnenia na úradnej tabuli BSK, Sabinovská 16, 820 05 Bratislava. Ďalšie miesta, kde bude súťaž zverejnená: internetová stránka BSK a regionálna tlač. Navrhovateľ predkladá svoj návrh v zmysle nasledovných inštrukcií:

- a) **Deň, mesiac, rok a hodina, dokedy sa môžu predkladať návrhy: do 31.07.2012 do 15.00 hod.** – rozhodujúci je dátum doručenia návrhu v podateľni Úradu BSK.
- b) **Adresa, na ktorú sa má návrh doručiť:** Úrad Bratislavského samosprávneho kraja, Sabinovská 16, 820 05 Bratislava.
- c) **Jazyk, v ktorom sa musí písomný návrh predložiť:** slovenský.
- d) **Forma predloženia návrhu:** Všetky požadované dokumenty, ktoré budú súčasťou súťažného návrhu je nutné doručiť v papierovej forme **v uzavretom obale označenom názvom a sídlom navrhovateľa a heslom: „Obchodná verejná súťaž – predaj majetku „areál Harmincova, LV č. 3794“ – NEOTVÁRAŤ“.**
- e) **Predložený návrh musí okrem iného obsahovať najmä:**
 - identifikačné údaje navrhovateľa (pri F.O.: meno, priezvisko, rodné priezvisko, dátum narodenia, rodné číslo, adresa trvalého bydliska, pri P.O: obchodné meno, sídlo, IČO, DIČ, DIČ DPH, štatutárny orgán s uvedením oprávnenosti ku konaniu, originál výpisu z Obchodného registra),
 - označenie kontaktnej osoby navrhovateľa, telefonický kontakt a emailovú adresu, na ktorú mu bude vyhlasovateľom oznámený termín elektronickej aukcie
 - navrhnutú kúpnu cenu za predmet súťaže,
 - doklad preukazujúci finančné krytie navrhutej kúpnej ceny,
 - písomné čestné prehlásenie navrhovateľa, že súhlasí s podmienkami verejnej obchodnej súťaže uvedenými v článku 7 tohto oznámenia,
 - písomný súhlas navrhovateľa s tým, že v prípade neuzavretia kúpnej zmluvy z dôvodu, že z jeho strany neboli dodržané súťažné podmienky, alebo z iných dôvodov, na základe ktorých on spôsobil neuzatvorenie kúpnej zmluvy, zložená zábezpeka prepadá v prospech vyhlasovateľa titulom zmluvnej pokuty.

Súťažné návrhy doručené iným spôsobom, alebo po stanovenom termíne odovzdania nebudú do obchodnej verejnej súťaže prijaté. Návrh nemožno odvolať po jeho doručení vyhlasovateľovi.

5. Rozsah a úplnosť súťažného návrhu

Návrh musí byť predložený v súlade s podmienkami súťaže a v požadovanom rozsahu.

6. Lehota na oznámenie splnenia podmienok účasti vo verejnej obchodnej súťaži formou elektronickej aukcie do 15.08.2012.

Navrhovateľom, ktorí splnili podmienky účasti vo verejnej obchodnej súťaži formou elektronickej aukcie, vyhlasovateľ na emailové adresy navrhovateľov zašle oznámenie o pridelení autorizačného kódu, pod ktorými môžu navrhovatelia vstupovať do elektronickej aukcie, dátum a čas konania elektronickej aukcie, príslušnú webovú adresu, kde bude elektronická aukcia prebiehať.

7. Ďalšie podmienky vyhlasovateľa:

- a) vyhlasovateľ si vyhradzuje právo zmeniť podmienky súťaže alebo súťaž zrušiť podľa § 283 zákona č. 513/1991 Zb. Obchodného zákonníka,
- b) vyhlasovateľ si vyhradzuje právo odmietnuť všetky predložené návrhy (§ 287 ods. 2 zákona č. 513/1991 Zb. Obchodného zákonníka) a ukončiť obchodnú verejnú súťaž bez výberu súťažného návrhu,
- c) návrh nemožno odvolať po jeho doručení vyhlasovateľovi,
- d) vyhlasovateľ si vyhradzuje právo meniť všetky uvedené podmienky obchodnej verejnej súťaže,
- e) vyhlasovateľ si vyhradzuje právo predĺžiť lehotu na vyhlásenie vybraného súťažného návrhu,
- f) vyhlasovateľ si vyhradzuje právo v prípade zistenia neúplnosti súťažného návrhu z hľadiska požiadaviek vyhlasovateľa uvedených v súťažných podkladoch, vyradiť návrh z obchodnej verejnej súťaže,
- g) vyhlasovateľ si vyhradzuje právo v prípade formálnych nedostatkov, ktoré nemenia obsah súťažného návrhu, vyzvať uchádzača na jeho doplnenie,
- h) vyhlasovateľ neuhrádza navrhovateľom žiadne náklady spojené s účasťou v tejto obchodnej verejnej súťaži,
- i) navrhovateľ je povinný pred podaním návrhu zaplatiť vyhlasovateľovi určenú **paušálnu náhradu nákladov vo výške 20,00 €** spojených s obchodnou verejnou súťažou, pričom táto náhrada sa navrhovateľovi nevracia, doklad o jej zaplatení je prílohou návrhu, zaplatením sa rozumie vloženie sumy priamo do pokladne Úradu BSK v čase stránkových hodín alebo pripísanie sumy na **účet vyhlasovateľa č. 8226047/5200 vedený v OTP Banke Slovensko, a.s.**, vo variabilnom symbole účtovného dokladu pre potreby identifikácie navrhovateľa bude navrhovateľ uvádzať svoje rodné číslo v prípade fyzickej osoby, IČO v prípade právnickej osoby alebo fyzickej osoby podnikateľa,
- j) navrhovateľ je povinný zložiť na **účet vyhlasovateľa č. 8226047/5200 vedený v OTP Banke Slovensko finančnú zábezpeku vo výške 190 000,00 €**, doklad o zaplatení je prílohou návrhu, zaplatením sa rozumie pripísanie sumy na uvedený účet vyhlasovateľa, vo variabilnom symbole účtovného dokladu pre potreby identifikácie navrhovateľa, bude navrhovateľ uvádzať svoje rodné číslo v prípade fyzickej osoby, IČO v prípade právnickej osoby alebo fyzickej osoby podnikateľa,
- k) v prípade ak nebude s vybraným účastníkom uzatvorená kúpna zmluva z dôvodu, že z jeho strany neboli dodržané súťažné podmienky, alebo z iných dôvodov, na základe ktorých on spôsobil neuzatvorenie kúpnej zmluvy, zábezpeka podľa predchádzajúceho bodu prepadá v prospech vyhlasovateľa titulom zmluvnej pokuty,
- l) v prípade, že s navrhovateľom víťazného návrhu nebude uzatvorená zmluva z dôvodov na strane navrhovateľa, môže vyhlasovateľ uzavrieť zmluvu s navrhovateľom, ktorý sa vo vyhodnotení obchodnej verejnej súťaže umiestnil ako ďalší v poradí,
- m) vyhlasovateľ je oprávnený rokovať o uzatvorení kúpnej zmluvy aj v prípadoch ak z akýchkoľvek dôvodov navrhovateľ, ktorého ponuka bola najvyššia, neuzavrie kúpnu zmluvu v lehote určenej vyhlasovateľom súťaže,
- n) vyhlasovateľ si vyhradzuje právo odmietnuť navrhovateľa v prípade ak tento je, alebo v minulosti bol dlžníkom vyhlasovateľa, resp. organizácie v jeho zriaďovateľskej pôsobnosti, resp. v ktorej má vyhlasovateľ majetkovú účasť,
- o) kúpnu zmluvu je navrhovateľ povinný uzatvoriť **do 60 dní** od schválenia prevodu v Zastupiteľstve BSK,
- p) navrhovateľ je povinný uhradiť kúpnu cenu na účet vyhlasovateľa **do 30 dní** od podpísania kúpnej zmluvy obidvoma zmluvnými stranami,

- q) návrh na vklad vlastníckeho práva podáva navrhovateľ až po úplnom uhradení kúpnej ceny na určený účet vyhlasovateľa.

8. Spôsob výberu najvhodnejšieho návrhu na uzavretie zmluvy

Predložený návrh bude možné zahrnúť do obchodnej verejnej súťaže formou elektronickej aukcie len v prípade, ak jeho obsah bude zodpovedať súťažným podmienkam. Týmto navrhovateľom bude oznámený termín konania elektronickej aukcie, pričom jej výsledok bude predložený Zastupiteľstvu BSK na schválenie v zmysle ust. § 9 odsek 3 písm. a) zákona č. 446/2001 Z.z. o majetku vyšších územných celkov v platnom znení.

9. Všeobecne záväzné právne predpisy dodržiavané pri verejnej obchodnej súťaži:

- zákon č. 513/1991 Zb. Obchodný zákonník v platnom znení,
- zákon č. 40/1964 Zb. Občiansky zákonník v platnom znení,
- zákon č. 162/1995 Z. z. Katastrálny zákon v platnom znení,
- zákon č. 446/2001 Z. z. o majetku vyšších územných celkov v platnom znení,
- Zásady hospodárenia a nakladania s majetkom Bratislavského samosprávneho kraja.

10. Ďalšie podmienky súťaže

V Bratislave, dňa

Za vyhlasovateľa

VÝPIS Z KATASTRA NEHNUTEĽNOSTÍ

Okres: Bratislava IV

Vytvorené cez katastrálny portál

Obec: BA-m.č. DÚBRAVKA

Katastrálne územie: Dúbravka

Dátum vyhotovenia 22.05.2012

Čas vyhotovenia: 09:26:10

VÝPIS Z LISTU VLASTNÍCTVA č. 3794

ČASŤ A: MAJETKOVÁ PODSTATÁ

PARCELY registra "C" evidované na katastrálnej mape

Parcelné číslo	Výmera v m2	Druh pozemku	Spôsob využ. p.	Umiest. pozemku	Právny vzťah	Druh ch.n.
1091	3619	Zastavané plochy a nádvoria	16	1		
1092/ 1	12520	Zastavané plochy a nádvoria	18	1		
1092/ 3	442	Zastavané plochy a nádvoria	16	1		
1093	12879	Ostatné plochy	30	1		
1274	540	Zastavané plochy a nádvoria	16	1		
1275	1618	Ostatné plochy	30	1		
2435/ 9	227	Zastavané plochy a nádvoria	16	1		
2435/ 19	1149	Zastavané plochy a nádvoria	16	1		
2435/ 28	202	Ostatné plochy	37	1		
2435/ 35	136	Zastavané plochy a nádvoria	16	1		
2435/ 36	113	Zastavané plochy a nádvoria	16	1		
2435/ 38	159	Zastavané plochy a nádvoria	25	1		
2738/ 5	6	Zastavané plochy a nádvoria	16	1		
2740	937	Zastavané plochy a nádvoria	16	1		
2741	1319	Zastavané plochy a nádvoria	18	1		
2742	892	Zastavané plochy a nádvoria	16	1		
2743	1787	Zastavané plochy a nádvoria	18	1		
2841	989	Zastavané plochy a nádvoria	16	1		
2842	2699	Zastavané plochy a nádvoria	18	1		
3424	470	Zastavané plochy a nádvoria	17	1		
3425/ 2	2688	Zastavané plochy a nádvoria	16	1		
3426/ 2	4525	Ostatné plochy	37	1		
3427	29	Zastavané plochy a nádvoria	17	1		
3428/ 2	2762	Ostatné plochy	37	1		
3428/ 3	119	Ostatné plochy	37	1		

Legenda:

Spôsob využívania pozemku:

30 - Pozemok, na ktorom je ihrisko, štadión, kúpalisko, športová dráha, autokemp, táborisko a iné

25 - Pozemok, na ktorom je postavená ostatná inžinierska stavba a jej súčasti

18 - Pozemok, na ktorom je dvor

37 - Pozemok, na ktorom sú skaly, svahy, rokliny, výmole, vysoké medze s krovím alebo kamením a iné plochy, ktoré neposkytujú trvalý úžitok

16 - Pozemok, na ktorom je postavená nebytová budova označená súpisným číslom

PARCELY registra "C" evidované na katastrálnej mape

Parcelné číslo **Výmera v m2** **Druh pozemku** **Spôsob využ. p.** **Umiest. pozemku** **Právny vzťah** **Druh ch.n.**

17 - Pozemok, na ktorom je postavená budova bez označenia súpisným číslom

Umiestnenie pozemku:

1 - Pozemok je umiestnený v zastavanom území obce

Stavby					
Súpisné číslo	na parcele číslo	Druh stavby	Popis stavby	Druh ch.n.	Umiest. stavby
1162	2738/ 5	12	Lipského 13		1
1162	2740	12	Lipského 13		1
1162	2742	12	Lipského 13		1
1168	2748/ 1	11	ZDŠ Bullova 2		1
Právny vzťah k parcele na ktorej leží stavba 1168 nie je evidovaný na liste vlastníctva.					
1168	2748/ 2	11	ZDŠ Bullova 2		1
Právny vzťah k parcele na ktorej leží stavba 1168 nie je evidovaný na liste vlastníctva.					
1168	2748/ 3	11	ZDŠ Bullova 2		1
Právny vzťah k parcele na ktorej leží stavba 1168 nie je evidovaný na liste vlastníctva.					
1168	2748/ 4	11	ZDŠ Bullova 2		1
Právny vzťah k parcele na ktorej leží stavba 1168 je evidovaný na liste vlastníctva číslo 847.					
1168	2748/ 5	11	ZDŠ Bullova 2		1
Právny vzťah k parcele na ktorej leží stavba 1168 je evidovaný na liste vlastníctva číslo 847.					
1194	2772	12	Zariadenie soc. sl.		1
Právny vzťah k parcele na ktorej leží stavba 1194 je evidovaný na liste vlastníctva číslo 847.					
1805	2841	12	San.Bošániho 2		1
1848	2243	12	San.Kudláková 7		1
Právny vzťah k parcele na ktorej leží stavba 1848 nie je evidovaný na liste vlastníctva.					
1935	1091	11	SPŠE-K.Adlera		1
1935	1092/ 3	11	SPŠE-K.Adlera		1
1944	1274	20	San.M.Sýk.Fedáková 5		1
2141	3424	20	stavba		1
2141	3425/ 2	20	stavba		1
3152	2435/ 9	20	účelová stavba		1
3152	2435/ 19	20	účelová stavba		1
3152	2435/ 35	20	prístavba		1
5168	2435/ 36	7	garáže		1

Legenda:

Druh stavby:

- 11 - Budova pre školstvo, na vzdelávanie a výskum
- 12 - Budova zdravotníckeho a sociálneho zariadenia
- 7 - Samostatne stojaca garáž
- 20 - Iná budova

Kód umiestnenia stavby:

- 1 - Stavba postavaná na zemskom povrchu

ČASŤ B: VLASTNÍCI A INÉ OPRÁVNENÉ OSOBY

Por. číslo **Priezvisko, meno (názov), rodné priezvisko, dátum narodenia, rodné číslo (IČO) a Spoluvlastnícky podiel**
miesto trvalého pobytu (sídlo) vlastníka

Účastník právneho vzťahu:

Vlastník

1 Bratislavský samosprávny kraj, Sabinovská 16, Bratislava, PSČ 820 05,
SR

1 / 1

IČO :

Tituly nadobudnutia LV:

Žiadosť č.4793/2002 z 12.12.2002-delimitačný protokol z 14.8.2002 - Vz 2247/03.

Žiadosť č.4793/2002 z 12.12.2002-delimitačný protokol z 14.8.2002 - Vz 2362/03.

Žiadosť č.4793/2002 z 9.12.2002-delimitačný protokol z 9.8.2002 - Vz 2819/03.

Žiadosť č.4793/2002 z 9.12.2002-delimitačný protokol z 14.8.2002 - Vz 2821/03.

Žiadosť č.2060/2003 z 17.3.2003

- delimitačný protokol zo dňa 17.3.2003 - Vz 2847/03

Žiadosť č. ORGSM 76/2004-3 zo dňa 26.1.2004 o zápis delimitačného protokolu zo dňa 29.1.2004 - Vz 1236/04

Žiadosť o zápis č.5287/2003 zo dňa 10.7.2003 - Vz 1355/04,Vz 1356/04

Žiadosť o zápis č. ORGSM 76/53/2004; delimitačný protokol zo dňa 6.9.2004; GP č.571/04

ČASŤ C: ĽARCHY

Bez zápisu.

Iné údaje:

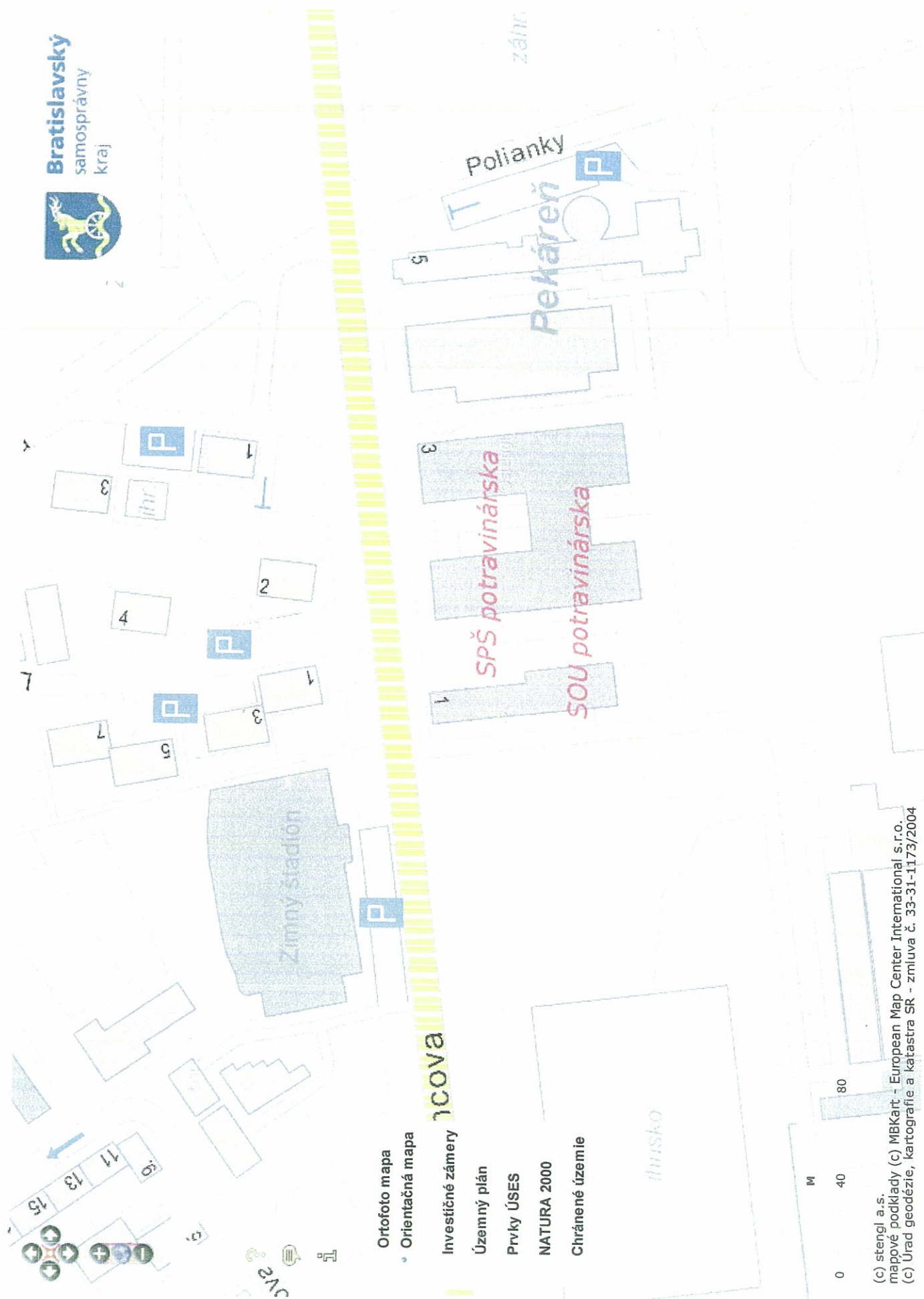
**Žiadosť o zápis zmeny adresy sídla
Zápis GP č.100/2008**

Poznámka:

Bez zápisu.



Bratislavský
samosprávny
kraj



Ortofoto mapa

• Orientačná mapa

Investičné zámery

Územný plán

Prvky ÚSES

NATURA 2000

Chránené územie

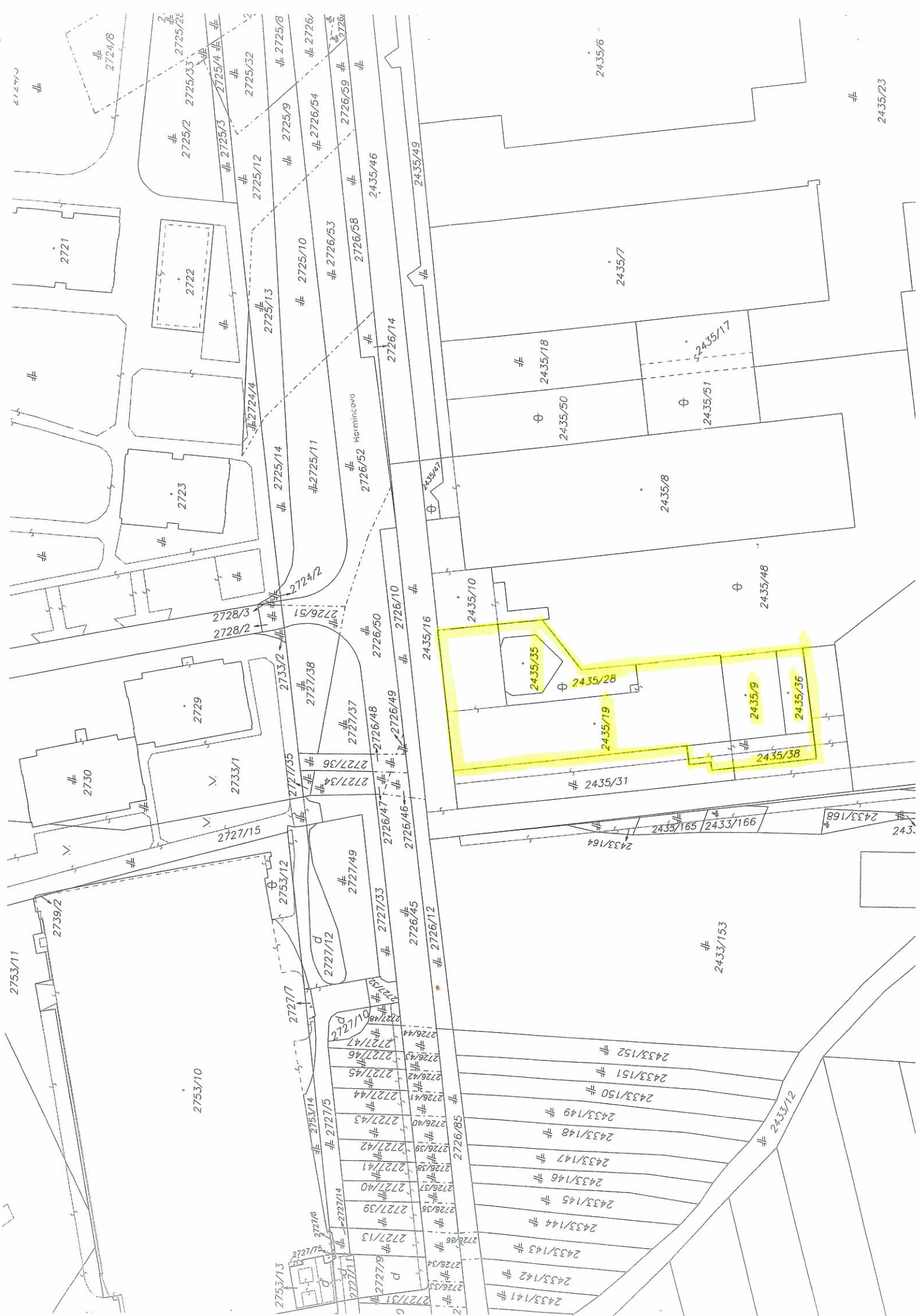
M

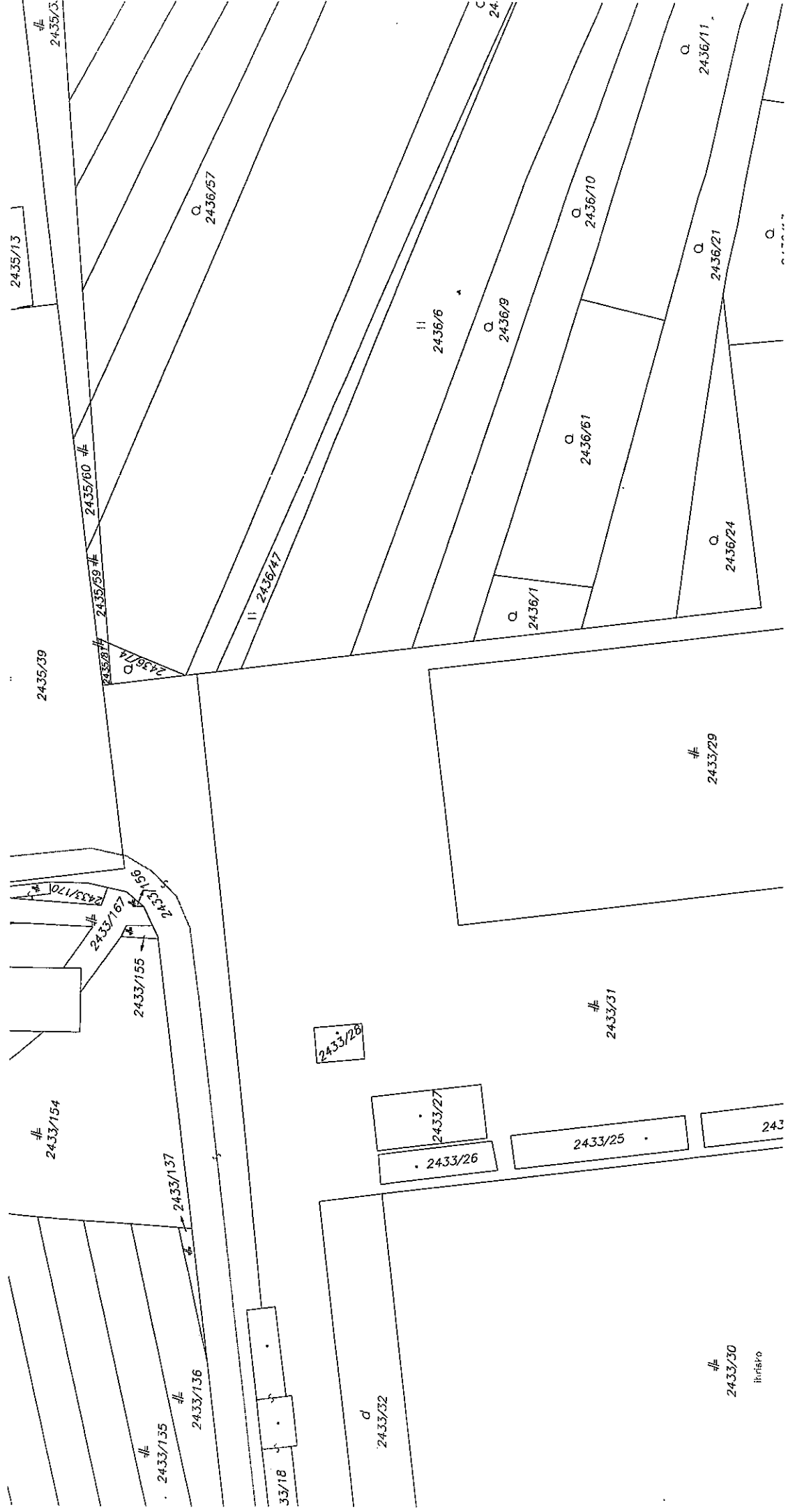
0

40

80

(c) stengl a.s.
mapové podklady (c) MBKart - European Map Center International s.r.o.
(c) Úrad geodézie, kartografie a katastra SR - zmluva č. 33-31-1173/2004





Organizácia Katastrálny úrad v Bratislave Správa katastra pre hl. m. SR BA, B-Ružová dolina 27	Okres Bratislava IV	Obec BA-m.č. DÚBRAVKA	Kat. územie Dúbravka
	Číslo záznamu 9/2224/2012	Mapový list č. STUPAVA 0-8/11, 0-8/13, 1-8/22, 1-8/24	Mierka 1 : 1000 Kód 1
KÓPIA KATASTRÁLNEJ MAPY na parcelu: 2435/9, 19, 28, 35, 36, 38--			
Vyhotožil			
Dňa 03.05.2012	Meno Marianna Kontilová <i>Marianna Kontilová</i>	odpis	